

LEGENDA

TITOLO II - SISTEMA INSEDIATIVO

Capo I - CITTA' STORICA



PERIMETRO DEI TESSUTI DELLA CITTA' STORICA DI PRIMA FORMAZIONE - TS1 - Art. 23



PERIMETRAZIONE AMBITI DI RIQUALIFICAZIONE EDILIZIA E/O URBANISTICA DELLA CITTA' STORICA - Art. 23.13



EDIFICI, COMPLESSI E MANUFATTI ISOLATI di pregio e di rilevante interesse storico, artistico e architettonico - Art. 23.06 - 24.04



di riconosciuta qualità tipologica e architettonica e con prevalente integrità di conservazione dell'impianto originario - Art. 23.07 - 24.05



con caratteri edilizi e tipologici di interesse ambientale e documentario dell'impianto storico-tipologico, urbano e rurale - Art. 23.08 - 24.06



AREE A PARCO PRIVATO - Art. 25



SITI ARCHEOLOGICI - Art. 26

Capo II - CITTA' CONSOLIDATA



PERIMETRAZIONE LOTTI LIBERI DI COMPLETAMENTO EDILIZIO - Art. 30.03


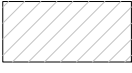





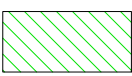


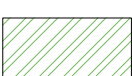


PERIMETRAZIONE AMBITI DI RIQUALIFICAZIONE EDILIZIA E/O URBANISTICA DELLA CITTA' CONSOLIDATA - Art. 29.03





TITOLO III - SISTEMA DEI SERVIZI, DELLE INFRASTRUTTURE, DEGLI IMPIANTI

Capo II - VERDE E SERVIZI PUBBLICI O D'USO PUBBLICO

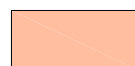

AREE PER SERVIZI E ATTREZZATURE IN INSEDIAMENTI RESIDENZIALI (Art. 21 Lur 56/77 e s.m.l.) - Art. 43-44

ESISTENTI	PROGRAMMATI E DI PROGETTO	
		PARCHEGGI - P
		ATTREZZATURE DI INTERESSE COMUNE: AR religiose e parrocchiali; AA amministrative; SA socioassistenziali; AC culturali
		ATTREZZATURE SCOLASTICHE N asilo nido; M Scuola materna; SE scuola elementare; SM scuola media
		VERDE PUBBLICO DI BASE E ATTREZZATO - VP
		ATTREZZATURE PER LO SPORT - AS
		PARCO URBANO - PU Art. 44 PARCO URBANO E TERRITORIALE - PUT Art. 45

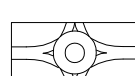

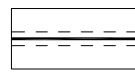
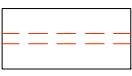

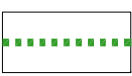





AREE PER SERVIZI E ATTREZZATURE IN INSEDIAMENTI PRODUTTIVI DIREZIONALI, COMMERCIALI - Art. 44

		PARCHEGGI - P
		VERDE PUBBLICO O ASSERVITO ALL'USO PUBBLICO - VP






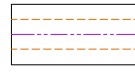
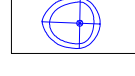
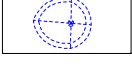


SERVIZI SOCIALI E ATTREZZATURE DI INTERESSE GENERALE - Art. 22 Lur 56/77 e s.m.l. - Art. 45

		SOCIALI E SANITARIE - S
---	---	-------------------------

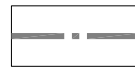

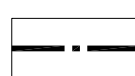


Capo III - INFRASTRUTTURE E IMPIANTI

ESISTENTI	PROGRAMMATI E DI PROGETTO	
		VIABILITA' E AREE DI PERTINENZA - Art. 48
		DA DISMETTERE FERROVIE - Art. 47
		PISTE CICLABILI - Art. 52
		ITINERARI CICLOPEDONALI - Art. 52
		FASCE DI RISPETTO DALLE INFRASTRUTTURE PER LA MOBILITA' - Art. 46-47-48
		PERCORSI DI CONNESSIONE TERRITORIALE (Art. 23 P.T.R. OVEST TICINO) - Art. 50.02
		SERVIZI AEROPORTUALI - Art. 57


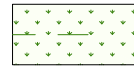


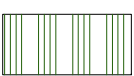
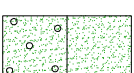





Capo IV - AREE E IMPIANTI TECNOLOGICI E A RETE

ESISTENTI	PROGRAMMATI E DI PROGETTO	
		AREE DI IMPIANTI TECNOLOGICI - Art. 53-54-55-56 Te Impianti elettrici; Tg Imp. Gas; Tt Imp. Telefonici; Ta Imp. Acquedotto; Ts Servizi tecnici comunali e locali; Td Distributori di carburante; Tr Conferimento e trattamento rifiuti; To Attrezzature per il ricovero e la custodia di animali domestici; Cm Cimiteri;
		Tt Imp. Estrattivi Idrocarburi; Art. 55
		ELETTRODOTTI E RELATIVE FASCE DI RISPETTO - Art. 53
		GASDOTTI E RELATIVE FASCE DI RISPETTO - Art. 53
		OLEODOTTI E RELATIVE FASCE DI RISPETTO - Art. 53
		FASCE DI RISPETTO DAI POZZI DI CAPTAZIONE DEGLI ACQUEDOTTI - Art. 54
		FASCE DI RISPETTO CIMITERIALI - Art. 55








VINCOLI AEROPORTUALI

	AREOPORTO CAMERI - AREA RISPETTO Art. 57.07
	AREOPORTO MALPENSA - LINEA DI RAPPRESENTAZIONE DELLA "SUPERFICIE ORIZZONTALE ESTERNA" - ART. 57.07.1
	AREOPORTO MALPENSA - LINEA DI RAPPRESENTAZIONE DELLE "LIMITAZIONI DEGLI IMPIANTI EDILIZIAREE DI INCOMPATIBILITA' ASSOLUTA" - ART. 57.07.2
	AREOPORTO MALPENSA - LINEA DI RAPPRESENTAZIONE DELLE "LIMITAZIONI DEGLI IMPIANTI EDILIZIAREE IN CUI E' RICHIESTA UNA VALUTAZIONE SPECIFICA DI ENAC" - ART. 57.07.3
	AREOPORTO MALPENSA - LINEA DI RAPPRESENTAZIONE DELLE "LIMITAZIONI A SORGENTI LASER E PROIETTORI AD ALTA INTENSITA'" - ART. 57.07.4






TITOLO IV - SISTEMA AMBIENTALE E AGRICOLO

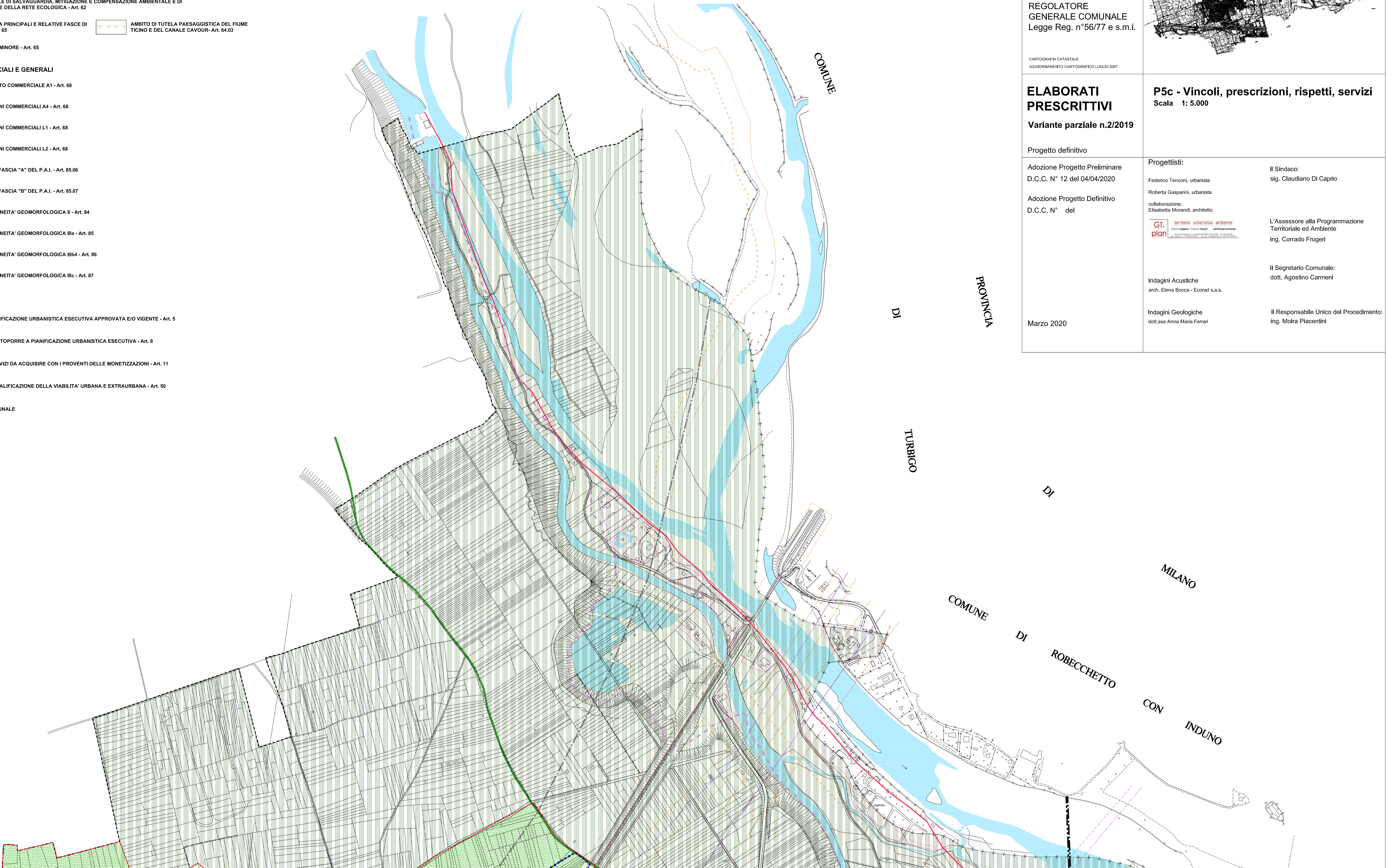
	TERRITORI AGRICOLI PERIURBANI - Art. 58		AMBITI DI INEDIFICABILITA' ASSOLUTA - Art. 58.03
	PARCO AGRICOLO - Art. 61		
	AREE PRE PARCO DI RIQUALIFICAZIONE AMBIENTALE E DI INDIRIZZO TURISTICO-RECREATIVO E AGRITURISTICO - Art. 63		
	AREE DEL PARCO NATURALE DELLA VALLE DEL TICINO - Art. 64		
	AREE BOSCADE - Art. 60		
	ITINERARI DI FRUIZIONE DEL PAESAGGIO E DEL PATRIMONIO STORICO (Art. 2.11 P.T.P.) - Art. 50.03		
	AREE AGRICOLE DI SALVAGUARDIA, MITIGAZIONE E COMPENSAZIONE AMBIENTALE E DI REALIZZAZIONE DELLA RETE ECOLOGICA - Art. 62		
	CORSI D'ACQUA PRINCIPALI E RELATIVE FASCE DI RISPETTO - Art. 65		AMBITO DI TUTELA PAESAGGISTICA DEL FIUME TICINO E DEL CANALE CAVOUR - Art. 64.03
	RETE IRRIGUA MINORE - Art. 65		

TITOLO V - NORME SPECIALI E GENERALI

	ADDENSAMENTO COMMERCIALE A1 - Art. 68
	LOCALIZZAZIONI COMMERCIALI A4 - Art. 68
	LOCALIZZAZIONI COMMERCIALI L1 - Art. 68
	LOCALIZZAZIONI COMMERCIALI L2 - Art. 68
	LIMITE DELLA FASCIA "A" DEL P.A.I. - Art. 85.06
	LIMITE DELLA FASCIA "B" DEL P.A.I. - Art. 85.07
	CLASSE DI IDONEITA' GEOMORFOLOGICA II - Art. 84
	CLASSE DI IDONEITA' GEOMORFOLOGICA IIIa - Art. 85
	CLASSE DI IDONEITA' GEOMORFOLOGICA IIIb4 - Art. 86
	CLASSE DI IDONEITA' GEOMORFOLOGICA IIIc - Art. 87

PRESCRIZIONI

	AMBITI DI PIANIFICAZIONE URBANISTICA ESECUTIVA APPROVATA E/O VIGENTE - Art. 5
	AMBITI DA SOTTOPORRE A PIANIFICAZIONE URBANISTICA ESECUTIVA - Art. 8
	AREE PER SERVIZI DA ACQUISIRE CON I PROVENTI DELLE MONETIZZAZIONI - Art. 11
	AMBITI DI RIQUALIFICAZIONE DELLA VIABILITA' URBANA E EXTRAURBANA - Art. 50
	CONFINE COMUNALE



COMUNE DI GALLIATE  
Provincia di Novara

P.R.G.C.  
2008

PIANO  
REGOLATORE  
GENERALE COMUNALE  
Legge Reg. n°56/77 e s.m.i.

CARTOGRAFIA CATASTALE  
AGGIORNAMENTO CARTOGRAFICO LUGLIO 2007

ELABORATI  
PRESCRITTIVI

Variente parziale n.2/2019

Progetto definitivo

Adozione Progetto Preliminare  
D.C.C. N° 12 del 04/04/2020

Adozione Progetto Definitivo  
D.C.C. N° del

Marzo 2020



P5c - Vincoli, prescrizioni, rispetti, servizi  
Scala 1: 5.000

Progettisti:

Federico Tenconi, urbanista  
Il Sindaco:  
slg. Claudiano Di Caprio

Roberta Gasparini, urbanista  
collaborazione:  
Elisabetta Morandi, architetto

L'Assessore alla Programmazione  
Territoriale ed Ambiente  
ing. Corrado Frugeri

Indagini Acustiche  
arch. Elena Bocca - Ecorad s.a.s.  
Il Segretario Comunale:  
dott. Agostino Carmeni

Indagini Geologiche  
dott.ssa Anna Maria Ferrari  
Il Responsabile Unico del Procedimento:  
ing. Moira Piacentini