

LEGENDA

TITOLO II - SISTEMA INSEDIATIVO

Capo I - CITTA' STORICA

-  PERIMETRO DEI TESSUTI DELLA CITTA' STORICA DI PRIMA FORMAZIONE - Art. 23
-  PERIMETRAZIONE AMBITI DI RIQUALIFICAZIONE EDILIZIA E/O URBANISTICA DELLA CITTA' STORICA - Art. 23.13
-  EDIFICI, COMPLESSI E MANUFATTI SOLATI
-  di pregio e di rilevante interesse storico, artistico e architettonico - Artt. 23.06 - 24.04
-  di riconosciuta qualità tipologica e architettonica e con prevalente integrità di conservazione dell'originario impianto - Artt. 23.07 - 24.05
-  con caratteri edili e spaziali di interesse ambientale e documentario dell'impianto storico-tipologico, urbano e rurale - Artt. 23.08 - 24.06
-  AREE A PARCO PRIVATO - Art. 25
-  SITI ARCHEOLOGICI - Art. 26











Capo II - CITTA' CONSOLIDATA

-  PERIMETRAZIONE LOTTI LIBERI DI COMPLETAMENTO EDILIZIO - Art. 24.03
-  PERIMETRAZIONE AMBITI DI RIQUALIFICAZIONE EDILIZIA E/O URBANISTICA DELLA CITTA' CONSOLIDATA - Art. 24.03





TITOLO III - SISTEMA DEI SERVIZI, DELLE INFRASTRUTTURE, DEGLI IMPIANTI

Capo II - VERDE E SERVIZI PUBBLICI O D'USO PUBBLICO

AREE PER SERVIZI E ATTREZZATURE IN INSEDIAMENTI RESIDENZIALI (Art. 21 Lur 96/77 e s.m.l.) - Art. 43-44

-  ESISTENTI
-  PROGRAMMATI E DI PROGETTO
-  PARCHEGGI - P
-  ATTREZZATURE DI INTERESSE COMUNE:
-  AS: asilo nido; SA: scuola materna; SE: scuola elementare; SM: scuola media
-  ATTREZZATURE SCOLASTICHE
-  VERDE PUBBLICO DI BASE E ATTREZZATO - VP
-  ATTREZZATURE PER LO SPORT - AS
-  PARCO URBANO - PU Art. 44
-  PARCO URBANO E TERRITORIALE - PUT Art. 45





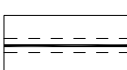
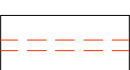

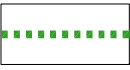


AREE PER SERVIZI E ATTREZZATURE IN INSEDIAMENTI PRODUTTIVI, DIREZIONALI, COMMERCIALI - Art. 44

-  ESISTENTI
-  PROGRAMMATI E DI PROGETTO
-  PARCHEGGI - P
-  VERDE PUBBLICO O OSSERVATO ALL'USO PUBBLICO - VP










SERVIZI SOCIALI E ATTREZZATURE DI INTERESSE GENERALE - Art. 22 Lur 96/77 e s.m.l. - Art. 45

-  ESISTENTI
-  PROGRAMMATI E DI PROGETTO
-  SOCIALI E SANITARIE - S












Capo III - INFRASTRUTTURE E IMPIANTI

-  ESISTENTI
-  PROGRAMMATI E DI PROGETTO
-  VIABILITA' E AREE DI PERTINENZA - Art. 46
-  DA DISMETTERE
-  FERROVIE - Art. 47
-  PISTE CICLABILI - Art. 52
-  ITINERARI CICLOPEDONALI - Art. 52
-  FASCE DI RISPETTO DALLE INFRASTRUTTURE PER LA MOBILITA' - Art. 46-47-48
-  PERCORSI DI CONNESSIONE TERRITORIALE (Art. 23 P.T.R. OVEST TICINO) - Art. 50.02
-  SERVITU' AEROPORTUALI - Art. 57











Capo IV - AREE E IMPIANTI TECNOLOGICI E A RETE

-  ESISTENTI
-  PROGRAMMATI E DI PROGETTO
-  AREE DI IMPIANTI TECNOLOGICI - Artt. 53-54-55-56
-  TI Imp. Estrattivi idrocarburi - Art. 55
-  ELETTRICITA' E RELATIVE FASCE DI RISPETTO - Art. 53
-  GASDOTTI E RELATIVE FASCE DI RISPETTO - Art. 53
-  OLEODOTTI E RELATIVE FASCE DI RISPETTO - Art. 53
-  FASCE DI RISPETTO DAI POZZI DI CAPTAZIONE DEGLI ACQUEDOTTI - Art. 54
-  FASCE DI RISPETTO CIMITERIALI - Art. 55




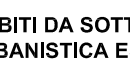







TITOLO IV - SISTEMA AMBIENTALE E AGRICOLO

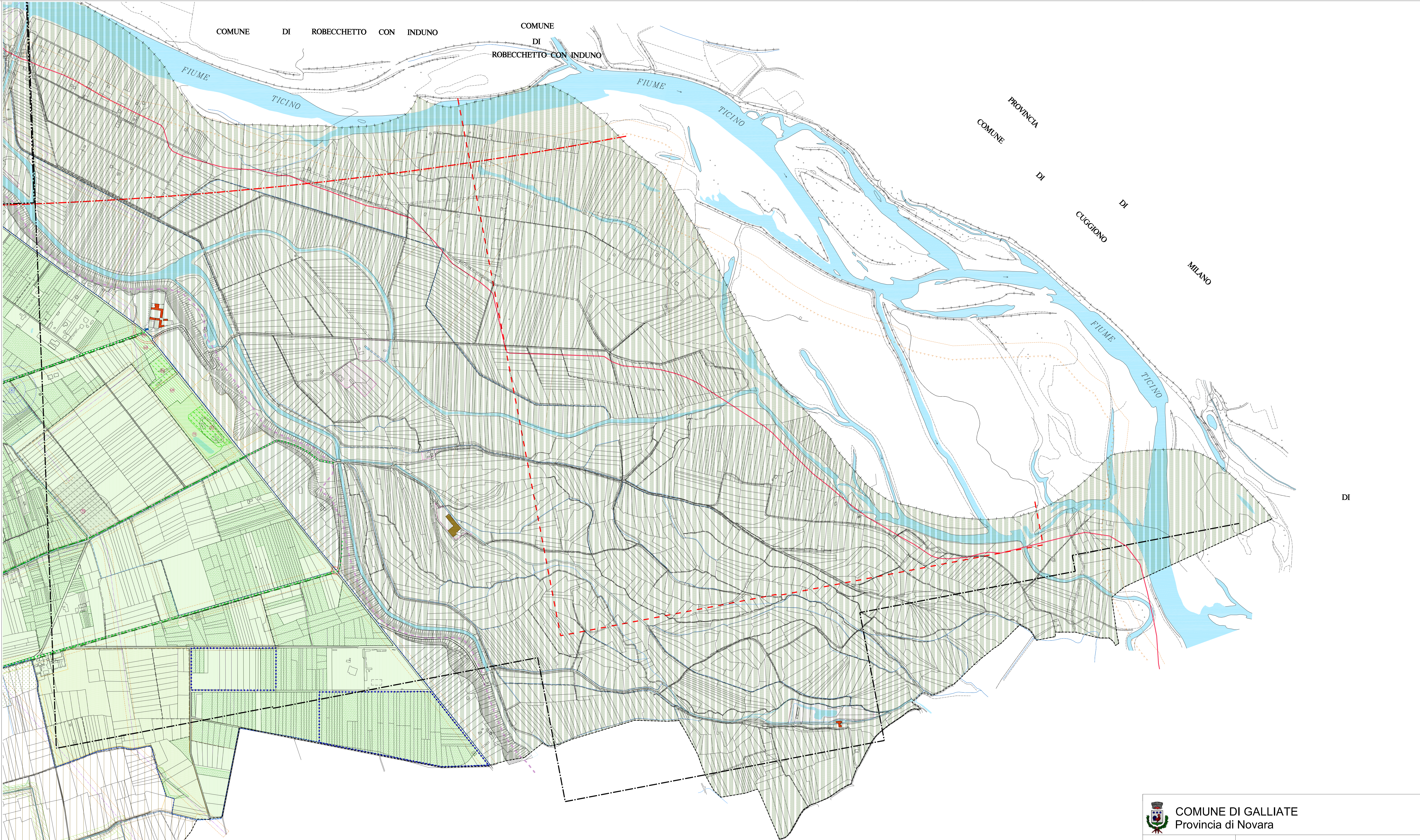
-  TERRITORI AGRICOLI PERIURBANI - Art. 58
-  AMBITI DI INEDIFICABILITA' ASSOLUTA - Art. 58.03
-  PARCO AGRICOLO - Art. 61
-  AREE PER PARCO DI RIQUALIFICAZIONE AMBIENTALE E DI INDORIZZO TURISTICO-RECREATIVO E AGROTURISTICO - Art. 62
-  AREE DEL PARCO NATURALE DELLA VALLE DEL TICINO - Art. 64
-  AREE BOSCADE - Art. 65
-  ITINERARI DI FRUIZIONE DEL PAESAGGIO E DEL PATRIMONIO STORICO (Art. 21 P.T.P.) - Art. 50.03
-  AREE AGRICOLE DI SALVAGUARDIA, MITIGAZIONE E COMPENSAZIONE AMBIENTALE E DI REALIZZAZIONE DELLA RETE ECOLOGICA - Art. 62
-  CORSI D'ACQUA PRINCIPALI E RELATIVE FASCE DI RISPETTO - Art. 65
-  AMBITO DI TUTELA PAESAGGISTICA DEL FIUME TICINO E DEL CANALE CAVOUR - Art. 64.03
-  RETE IRRIGUA MINORE - Art. 65


TITOLO V - NORME SPECIALI E GENERALI

-  ADDENSAMENTO COMMERCIALE A1 - Art. 68
-  LOCALIZZAZIONI COMMERCIALI A4 - Art. 68
-  LOCALIZZAZIONI COMMERCIALI L1 - Art. 68
-  LOCALIZZAZIONI COMMERCIALI L2 - Art. 68
-  LIMITE DELLA FASCIA "A" DEL P.A.L. - Art. 85.06
-  LIMITE DELLA FASCIA "B" DEL P.A.L. - Art. 85.07
-  CLASSE DI IDONEITA' GEOMORFOLOGICA II - Art. 84
-  CLASSE DI IDONEITA' GEOMORFOLOGICA IIIa - Art. 85
-  CLASSE DI IDONEITA' GEOMORFOLOGICA IIIb4 - Art. 86
-  CLASSE DI IDONEITA' GEOMORFOLOGICA IIIc - Art. 87

PRESCRIZIONI

-  AMBITI DI PIANIFICAZIONE URBANISTICA ESECUTIVA APPROVATA E/O VIGENTE - Art. 5
-  AMBITI DA SOTTOPORRE A PIANIFICAZIONE URBANISTICA ESECUTIVA - Art. 8
-  AREE PER SERVIZI DA ACQUISIRE CON I PROVENTI DELLE MONETIZZAZIONI - Art. 11
-  AMBITI DI RIQUALIFICAZIONE DELLA VIABILITA' URBANA E EXTRAURBANA - Art. 50
-  CONFINE COMUNALE
-  VINCOLI AEROPORTUALI
-  AEROPORTO CAMERI - AREA RISPETTO Art. 57.07
-  AEROPORTO MALPENSA - LINEA DI RAPPRESENTAZIONE DELLA "SUPERFICIE ORIZZONTALE ESTERNA" - ART. 57.07.1
-  AEROPORTO MALPENSA - LINEA DI RAPPRESENTAZIONE DELLE "LIMITAZIONI SU IMPIANTI ED AREE DI INEDIFICABILITA' ASSOLUTA" - ART. 57.07.2
-  AEROPORTO MALPENSA - LINEA DI RAPPRESENTAZIONE DELLE "LIMITAZIONI SU IMPIANTI ED AREE DI INEDIFICABILITA' ASSOLUTA" - ART. 57.07.3
-  AEROPORTO MALPENSA - LINEA DI RAPPRESENTAZIONE DELLE "LIMITAZIONI A SORGENTI LASE E PROTEZIONI AD ALTA INTENSITA'" - ART. 57.07.4






COMUNE DI GALLIATE
Provincia di Novara

P.R.G.C. 2008

PIANO
REGOLATORE
GENERALE COMUNALE
Legge Reg. n°56/77 e s.m.l.

CARTOGRAFIA CATASTRALE
AGGIORNAMENTO CARTOGRAFICO LUGLIO 2007



b

**ELABORATI
PRESCRITTIVI**

Variante parziale n.2/2019

Progetto definitivo


Adozione Progetto Preliminare
D.C.C. N° 12 del 04/04/2020

Adozione Progetto Definitivo
D.C.C. N° del

Marzo 2020

P5b - Vincoli, prescrizioni, rispetti, servizi

Scala 1: 5.000

Progettisti:
Federico Tancori, urbanista
Roberto Gasparri, urbanista
collaborazione:
Elisabetta Morandi, architetto


Il Sindaco:
sig. Claudio Di Caprio

L'Assessore alla Programmazione
Territoriale ed Ambiente
ing. Corrado Frugeri

Il Segretario Comunale:
dott. Agostino Carneri

Il Responsabile Unico del Procedimento:
ing. Maira Piacentini